



Stand: April 2023

Weitere Informationen über Projekte, Aktionen, Medien und Modelle zum Thema Sicherheit und Gesundheit rund um die Schule finden Sie unter www.auva.at/sicherlernen.

Medieninhaber und Hersteller:
Allgemeine Unfallversicherungsanstalt, Adalbert-Stifter-Straße 65, 1200 Wien
Verlags- und Herstellungsort: Wien

Disclaimer: Dieser Schulwegplan wurde mit größter Sorgfalt erstellt. Er dient ausschließlich der Information und soll eine Entscheidungshilfe für die Erziehungsberechtigten zur Wahl des idealen Schulweges für ihr Kind darstellen. Die Verantwortung für die Auswahl des spezifischen Schulweges liegt jedoch bei den Erziehungsberechtigten selbst! Weder die AUVA noch das von der AUVA mit der Datenerhebung und Gestaltung dieses Schulwegplans beauftragte KFV (Kuratorium für Verkehrssicherheit) übernehmen eine Gewährleistung für die Richtigkeit, Aktualität, Qualität und Vollständigkeit der bereitgestellten Informationen. Die Nutzung des Schulwegplanes erfolgt auf eigene Verantwortung und Gefahr. Haftungsansprüche gleich welcher Art gegen das KFV oder die AUVA, die sich auf Schäden materieller oder ideeller Art beziehen, welche durch die Nutzung oder Nichtnutzung der dargebotenen Informationen etc. bzw. durch die Nutzung fehlerhafter und unvollständiger Informationen verursacht wurden, sind ausgeschlossen. Der Schulwegplan wurde mit Datenstand zum angegebenen Datum gestaltet. Spätere allfällige infrastrukturelle oder straßenräumliche Änderungen (wie z. B. neue Schutzwege, Baustellen oder Sperren) konnten somit nicht berücksichtigt werden. Ebenso legt das KFV Wert auf die Feststellung, dass die Auflistung der ausgewiesenen Gefahrenzonen als nicht abschließend zu betrachten ist. Sämtliche Inhalte sind urheberrechtlich geschützt. Verwertungen und Vervielfältigungen gleich welcher Art sind nicht gestattet und strafbar. Davon ausgenommen sind einzelne Vervielfältigungen für den eigenen, privaten Gebrauch. Es gilt ausschließlich österreichisches Recht.

Schulwegplan VS Ursulinen, Graz



www.auva.at

www.auva.at

Liebe Eltern!

Der Schulweg stellt in Bezug auf die Sicherheit eine besondere Herausforderung dar. Gerade für Erstklasslerinnen und Erstklassler bedeutet dieser nicht nur einen Schritt in eine neue Welt, sondern auch die erstmalige Auseinandersetzung mit den Anforderungen im Straßenverkehr.

Die Allgemeine Unfallversicherungsanstalt (AUVA) bemüht sich daher Maßnahmen zu setzen, um Schulwege für Kinder sicherer zu machen. Eine Initiative ist dieser Schulwegplan, der mit Unterstützung der Stadt Graz entstand. Er soll Ihnen Hinweise geben, welche Wege zur Schule geeignet sind, wo es weitgehend empfehlenswerte Querungsstellen gibt und wo Kinder besonders vorsichtig sein müssen.

Basis dieses Plans sind die von den Eltern der Volksschule Ursulinen genannten Problemereiche im Schulumfeld, welche zusätzlich der Stadt zur Prüfung von baulichen Verkehrsicherheitsmaßnahmen dienen sollen.

AUVA-Schulwegtipps

Bauliche und verkehrsregelnde Maßnahmen machen Schulwege sicherer. Aber auch Sie als Eltern sind gefordert: Durch konsequentes Verkehrstraining können Sie viel für die Sicherheit Ihres Kindes am Schulweg beitragen.

Schulweg üben!

Gehen Sie mit Ihrem Kind den Schulweg ab und erklären Sie ihm, warum es wo gefährlich ist und worauf es als Fußgängerin bzw. Fußgänger achten muss. Üben Sie problematische Stellen (siehe Schulwegplan) besonders gut! Beim nächsten Mal lassen Sie sich bereits von Ihrem Kind führen, das dabei über sein Verhalten spricht. So können Sie feststellen, ob es alles richtig verstanden hat und eventuell korrigierend eingreifen.



Regelmäßiges, gemeinsames Training ist wichtig!

Der erste Alleingang

Jedes Kind ist anders, jeder Schulweg ist anders. Deshalb gibt es auch keine fixe Altersangabe, wann man ein Kind alleine gehen lassen kann. Eine Faustregel gibt es auf alle Fälle: Üben Sie mit Ihrem Kind und begleiten Sie es so lange, bis Sie sicher sind, dass es zuverlässig alleine zurechtkommt!

Sehen und gesehen werden

Wichtig ist der Blickkontakt zwischen Kind und Kfz-Lenkerinnen bzw. Kfz-Lenkern: Diese können nur stehen bleiben, wenn sie das Kind auch tatsächlich gesehen haben. Ein Kind hingegen kann nur sicher queren, wenn es rechtzeitig erkennen kann, dass die Straße frei ist oder die Fahrzeuglenkerin bzw. der Fahrzeuglenker angehalten hat. Deshalb sollten Überquerungen bei unübersichtlichen Stellen, wie z. B. zwischen parkenden Fahrzeugen und Sträuchern, vor Kurven und Kuppen vermieden werden.

Die Kür: Überqueren einer Fahrbahn

Möglichst einen sicheren Übergang suchen, selbst wenn ein Umweg eingeplant werden muss! Optimal sind Ampelanlagen, Sicherung durch Schulwegdienste, Mittelinseln, Fahrbahnerhöhungen, Gehsteigvorziehun-

gen, Zebrastreifen. Falls keine Querungshilfen vorhanden sind, gilt: Eine Querungsstelle wählen, die gute Sicht auf die Fahrbahn bietet! Immer am Gehsteigrand stehen bleiben! Erst gehen, wenn die Straße frei ist oder alle Fahrzeuge – aus beiden Richtungen – angehalten haben!

Helle Kleidung sorgt für Sicherheit

Sorgen Sie dafür, dass Ihr Kind im Straßenverkehr rechtzeitig gesehen wird! Gerade im Herbst und Winter, wenn es in der Früh noch dunkel ist oder bei nebligem Wetter, ist helle Kleidung von Vorteil. Noch besser wirken Reflektoren an Kleidung und Schultaschen – mit diesen können Kinder von Fahrzeuglenkerinnen und Fahrzeuglenkern schon aus einer Entfernung von 130 Metern wahrgenommen werden.



Sicherheit durch Sichtbarkeit!

Vorwort

Der erste Weg in die Selbstständigkeit!

Der Schulweg ist viel mehr als nur eine Strecke, die zurückgelegt werden muss. Er ist der erste Weg in die mobile Selbstständigkeit – Entdeckungsreise, Abenteuer und Gemeinschaftsprojekt zugleich. Ein erster Lehrpfad für eine sichere und selbstbewusste Mobilität im Alltag der Stadt. Die Schulwegpläne helfen dabei, diese ersten Erfahrungen sicher zu gestalten, Gefahrenstellen zu erkennen und zu meiden. Wir hoffen, dass dies für Eltern und Kinder gleichsam Motivation und Hilfe ist, den Schulweg als Bereicherung zu sehen und mit Freude zu meistern.



Foto: Stadt Graz / Foto Fischer

Judith Schwentner, Vizebürgermeisterin

Schule

Die Volksschule Ursulinen befindet sich in der Leonhardstraße in Graz und ist zu Fuß und mit öffentlichen Verkehrsmitteln sehr gut erreichbar. Zu Schulzeiten gilt im Bereich vor der Schule Tempo 30. Rund ein Fünftel der Kinder erreicht die Schule zu Fuß bzw. per Scooter und ca. 40 % der Kinder werden mit dem Auto in die Schule gefahren. **Liebe Eltern**, nutzen Sie die Hol- und Bringzonen („Elternhaltestelle“) vor der Schule und in der Engulgasse, wenn Sie Ihre Kinder mit dem Auto zur Schule bringen und verlassen Sie diese möglichst schnell, um Platz für die nächsten Eltern zu machen! Vermeiden Sie es, auf der Straße zu halten und Ihre Kinder auf der Straße aussteigen zu lassen! Nehmen Sie bitte besonders im Bereich der Schule Rücksicht auf zu Fuß gehende Kinder! Durch diese einfachen Maßnahmen können Sie einen großen Beitrag zur Verkehrssicherheit im Schulumfeld leisten.

Wir sind für Sie da!

Bei der AUVA sind rund 4,8 Millionen Personen gesetzlich gegen Arbeitsunfälle und Berufskrankheiten versichert: 1,2 Millionen Arbeiterinnen und Arbeiter sowie 1,7 Millionen Angestellte und 0,5 Millionen Selbstständige sowie 1,4 Millionen Schüler/-innen, Studierende und Kindergartenkinder.

Prävention ist die vorrangige Kernaufgabe der AUVA, denn die Verhütung von Unfällen vermeidet Leid und senkt gleichzeitig die Kosten für die drei weiteren Unternehmensbereiche Heilbehandlung, Rehabilitation und finanzielle Entschädigung von Unfallopfern am wirksamsten. Die Unfallverhütung für Schülerinnen und Schüler verfolgt das Ziel, deren Sicherheitskompetenz zu stärken und sie mit altersgerechten Angeboten für sicheres Handeln zu sensibilisieren.

Die Präventionsangebote der AUVA sind grundsätzlich kostenlos. Sie richten sich vorrangig an die Pädagoginnen und Pädagogen der verschiedensten Bildungseinrichtungen und - wie dieser Schulwegplan - an die Eltern der versicherten Schülerinnen und Schüler. Mehr Information darüber finden Sie unter

www.auva.at/kindergarten
www.auva.at/schulmedien



www.auva.at



Kartengrundlage: basemap.at

S
Schule

empfohlener Schulweg


Gefährliche Stellen:

Vorsicht
erhöhte Vorsicht
Gefahr! Querung vermeiden!

EH
Elternhaltestelle


H
Haltestelle

Haltestellen




Wenn du an einer Haltestelle auf die Straßenbahn wartest, denke daran, dass direkt neben der Haltestelle viele Fahrzeuge fahren! Halte stets einen möglichst großen Sicherheitsabstand zur Straße! Am Gehsteig und vor allem an der Haltestelle gelten darüber hinaus folgende Regeln: Nicht spielen, schieben oder drängeln! Und: Keinesfalls auf die Straße treten!

Schutzwege



Bleibe vor jedem Zebrastreifen am Gehsteig oder wie hier abgebildet vor der weißen Linie stehen, stelle dich gut sichtbar hin und schaue in beide Richtungen! Achte dabei darauf, dass deine Sicht auf die Straße nicht beeinträchtigt ist! Quere erst, wenn die Straße frei ist oder wenn die Kfz-Lenkerinnen und -Lenker für dich stehen bleiben! Gehe zügig über die Straße, ohne zu laufen!

1



Begegnungszone:
Hier handelt es um eine Begegnungszone. Du solltest dich in diesem Bereich als Fußgänger/-in immer an den Häuserfronten bewegen, da hier durch Poller ein besser geschützter Bereich für Fußgänger/-innen vorhanden ist. Schaue beim Queren von einmündenden Straßen immer in beide Richtungen und achte darauf, dass die Fahrzeuge ganz zum Stehen gekommen sind, bevor du querst!

2



Schmalen Gehsteig: Sei hier vorsichtig und geht am besten hintereinander, wenn du mit Freunden unterwegs bist! Vermeidet es besonders an diesen Stellen zu drängeln! Halte einen möglichst großen Sicherheitsabstand zur Straße und trete keinesfalls auf die Fahrbahn! Wenn sich ein Lkw oder ein Bus nähert, bleibe so nah wie möglich an der Hausmauer stehen und warte ab, bis sie vorbeigefahren sind!