Schulwegplan
VS Wildschönau-Oberau

www.auva.at

Stand: April 2023

Weitere Informationen über Projekte, Aktionen, Medien und Modelle zum Thema Sicherheit und Gesundheit rund um die Schule finden Sie unter www.auva.at/sicherlernen.

Medieninhaber und Hersteller:
Allgemeine Unfallversicherungsanstalt, Adalbert-Stifter-Straße 65, 1200 Wien
Verlags- und Herstellungsort: Wien

Disclaimer: Dieser Schulwegplan wurde mit größter Sorgfalt erstellt. Er dient ausschließlich der Information und soll eine Entscheidungshilfe für die Erziehungsberechtigten zur Wahl des idealen Schulweges für ihr Kind darstellen. Die Verantwortung für die Auswahl des spezifischen Schulweges liegt jedoch bei den Erziehungsberechtigten selbst! Weder die AUVA noch das von der AUVA mit der Datenerhebung und Gestaltung dieses Schulwegplans beauftragte KFV (Kuratorium für Verkehrssicherheit) übernehmen eine Gewährleistung für die Richtigkeit, Aktualität, Qualität und Vollständigkeit der bereitgestellten Informationen. Die Nutzung des Schulwegplanes erfolgt auf eigene Verantwortung und Gefahr. Haftungsansprüche gleich welcher Art gegen das KFV oder die AUVA, die sich auf Schäden materieller oder ideeller Art beziehen, welche durch die Nützung oder Nichtnützung der dargebotenen Informationen etc. bzw. durch die Nützung fehlerhafter und unvollständiger Informationen verursacht wurden, sind ausgeschlossen. Der Schulwegplan wurde mit Datenstand zum angegebenen Datum gestaltet. Spätere allfällige infrastrukturelle oder straßenräumliche Änderungen (wie z. B. neue Schutzwege, Baustellen oder Sperren) konnten somit nicht berücksichtigt werden. Ebenso legt das KFV Wert auf die Feststellung, dass die Auflistung der ausgewiesenen Gefahrenzonen als nicht abschließend zu betrachten ist. Sämtliche Inhalte sind urheberrechtlich geschützt. Verwertungen und Vervielfältigungen gleich welcher Art sind nicht gestattet und strafbar. Davon ausgenommen sind einzelne Vervielfältigungen für den eigenen, privaten Gebrauch. Es gilt ausschließlich österreichisches Recht.

www.auva.at

Liebe Eltern!

Der Schulweg stellt in Bezug auf die Sicherheit eine besondere Herausforderung dar. Gerade für Erstklasslerinnen und Erstklassler bedeutet dieser nicht nur einen Schritt in eine neue Welt, sondern auch die erstmalige Auseinandersetzung mit den Anforderungen im Straßenverkehr.

Die Allgemeine Unfallversicherungsanstalt (AUVA) bemüht sich daher Maßnahmen zu setzen, um Schulwege für Kinder sicherer zu machen. Eine Initiative ist dieser Schulwegplan, der mit Unterstützung der Gemeinde Wildschönau entstand. Er soll Ihnen Hinweise geben, welche Wege zur Schule geeignet sind, wo es weitgehend empfehlenswerte Querungsstellen gibt und wo Kinder besonders vorsichtig sein müssen.

Basis dieses Plans sind die von den Eltern der Volksschule Wildschönau-Oberau genannten Problembereiche im Schulumfeld, welche zusätzlich der Gemeinde zur Prüfung von baulichen Verkehrssicherheitsmaßnahmen dienen sollen.

AUVA-Schulwegtipps

Bauliche und verkehrsregelnde Maßnahmen machen Schulwege sicherer! Aber auch Sie als Eltern sind gefordert: Durch konsequentes Verkehrstraining können Sie viel für die Sicherheit Ihres Kindes am Schulweg beitragen.

Schulweg üben!
Gehen Sie mit Ihrem Kind den Schulweg ab und erklären Sie ihm, warum es wo gefährlich ist und worauf es als Fußgängerin bzw. Fußgänger achten muss. Üben Sie problematische Stellen (siehe Schulwegplan) besonders gut. Beim nächsten Mal lassen Sie sich bereits von Ihrem Kind führen, das dabei über sein Verhalten spricht. So können Sie feststellen, ob es alles richtig verstanden hat und eventuell korrigierend eingreifen.

Regelmäßiges, gemeinsames Training ist wichtig!

Der erste Alleingang
Jedes Kind ist anders, jeder Schulweg ist anders. Deshalb gibt es auch keine fixe Altersangabe, wann man ein Kind alleine gehen lassen kann. Eine Faustregel gibt es auf alle Fälle: Üben Sie mit Ihrem Kind und begleiten Sie es so lange, bis Sie sicher sind, dass es zuverlässig alleine zurechtkommt.

Sehen und gesehen werden
Wichtig ist der Blickkontakt zwischen Kind und Kfz-Lenkerinnen bzw. -Lenkern: Diese können nur stehen bleiben, wenn sie das Kind auch tatsächlich gesehen haben. Ein Kind hingegen kann nur sicher queren, wenn es rechtzeitig erkennen kann, dass die Straße frei ist oder die Fahrzeuglenkerin bzw. der Fahrzeuglenker angehalten hat. Deshalb sollten Überquerungen bei unübersichtlichen Stellen, wie z. B. zwischen parkenden Fahrzeugen und Sträuchern, vor Kurven und Kuppen vermieden werden.

Die Kür: Überqueren einer Fahrbahn
Möglichst einen sicheren Übergang suchen, selbst wenn ein Umweg eingeplant werden muss. Optimal sind Ampelanlagen, Sicherung durch Schulwegdienste, Mittelinseln, Fahrbahnerhöhungen, Gehsteigvorziehungen, Zebrastreifen. Falls keine Querungshilfen vorhanden sind, gilt: Eine Querungsstelle wählen, die gute Sicht auf die Fahrbahn bietet. Immer am Gehsteigrand stehen bleiben. Erst gehen, wenn die Straße frei ist oder alle Fahrzeuge – aus beiden Richtungen – angehalten haben.

Helle Kleidung sorgt für Sicherheit
Sorgen Sie dafür, dass Ihr Kind im Straßenverkehr rechtzeitig gesehen wird. Gerade im Herbst und Winter, wenn es in der Früh noch dunkel ist oder bei nebeligem Wetter ist helle Kleidung von Vorteil. Noch besser wirken Reflektoren an Kleidung und Schultaschen – mit diesen können Kinder von Autofahrerinnen und -fahrern schon aus einer Entfernung von 130 Metern wahrgenommen werden.

Sicherheit durch Sichtbarkeit!

Schule

Liebe Eltern!
Zahlreiche Kinder werden mit dem Auto zur Schule gebracht und wieder abgeholt. Dadurch entsteht viel Verkehr rund um unsere Schule. Wenn Sie Ihr Kind mit dem Auto bringen oder abholen, nutzen Sie bitte Stellen, die etwas weiter von der Schule entfernt sind! So wurde vor der Musikmittelschule eine Einbahn mit einer Kurzparkzone geschaffen, die als „Kiss and Ride"-Zone genutzt werden kann.
Auf sicheren Fußwegen können die Kinder dann das letzte Stück zur Schule zu Fuß zurücklegen.
Halten Sie bitte unbedingt die Gehsteige der Zufahrtsstraße frei, damit die Kinder nicht auf die Fahrbahn ausweichen und beim Überqueren der Straße nicht zwischen parkenden Autos hindurchgehen müssen!
Achten Sie bitte auf allen Straßen im Ortsgebiet auf unsere Schulkinder!

Fahren Sie entsprechend angepasst und lassen Sie Kinder bei Bedarf stets die Straße überqueren, auch abseits von Schutzwegen! Straßen, in denen es keine Gehsteige gibt, erfordern dabei ganz besonders Ihre Aufmerksamkeit.
Ihr richtiges und vorbildhaftes Verhalten hilft sehr, die Verkehrssicherheit rund um unsere Schule zu verbessern!

Wir sind für Sie da!

Bei der AUVA sind rund 4,8 Millionen Personen gesetzlich gegen Arbeitsunfälle und Berufskrankheiten versichert: 1,2 Millionen Arbeiterinnen und Arbeiter sowie 1,7 Millionen Angestellte und 0,5 Millionen Selbständige sowie 1,4 Millionen Schüler/-innen, Studierende und Kindergartenkinder.

Prävention ist die vorrangige Kernaufgabe der AUVA, denn die Verhütung von Unfällen vermeidet Leid und senkt gleichzeitig die Kosten für die drei weiteren Unternehmensbereiche Heilbehandlung, Rehabilitation und finanzielle Entschädigung von Unfallopfern am wirksamsten. Die Unfallverhütung für Schülerinnen und Schüler verfolgt das Ziel, deren Sicherheitskompetenz zu stärken und sie mit altersgerechten Angeboten für sicheres Handeln zu sensibilisieren.

Die Präventionsangebote der AUVA sind grundsätzlich kostenlos. Sie richten sich vorrangig an die Pädagoginnen und Pädagogen der verschiedensten Bildungseinrichtungen und - wie dieser Schulwegplan - an die Eltern der versicherten Schülerinnen und Schüler. Mehr Information darüber finden Sie unter
www.auva.at/kindergarten
www.auva.at/schulmedien

www.auva.at

S Schule

empfohlener Schulweg

Gefährliche Stellen:

Vorsicht

erhöhte Vorsicht

Gefahr! Querung vermeiden!

Stelle außerhalb der Karte

K&R Kiss&Ride-Zone

H Haltestelle

1



Kreuzung Wildschönauer Straße/Zauberwinkelweg: An dieser Kreuzung führt ein Zebrastreifen über die Wildschönauer Straße. Autos, die aus dem Zauberwinkelweg kommen, kannst du wegen einer Steinmauer erst ziemlich spät sehen. Sei hier besonders vorsichtig! Wenn du die Straße am Schutzweg überqueren möchtest, blicke mehrmals nach allen Richtungen und gehe erst los, wenn kein Auto kommt!

2



Zebrastreifen Wildschönauer Straße Höhe Musikmittelschule: Bleibe am Fahrbahnrand stehen! Den Zebrastreifen darfst du nur betreten, wenn kein Auto kommt oder die Autos stehen geblieben sind, um dich queren zu lassen! Schaue zuerst nach links und überquere den ersten Teil der Fahrbahn! Bleibe auf der Mittelinsel stehen und schaue danach nach rechts, bevor du den zweiten Teil der Straße überquerst!

3



Wildschönauer Straße - Haltestelle Lenzbrücke: Die Haltestelle an der Lenzbrücke befindet sich außerhalb des Ortsgebietes. Hier ist der Verkehr meist etwas schneller unterwegs und es gibt keinen Schutzweg. Gehe am äußersten Straßenrand bis zur Querungsstelle, die im Plan eingezeichnet ist! Dort hast du gute Sicht. Gehe erst über die Straße, wenn kein Auto kommt!

4

Wildschönauer Straße - Haltestelle Mühltal: Bei der Bushaltestelle in Mühltal gibt es keinen Schutzweg über die Wildschönauer Straße. Überquere die Straße im Bereich der Haltestelle, so wie im Plan eingezeichnet! Wenn du aus dem Bus ausgestiegen bist, überquere die Straße erst dann, wenn der Bus weggefahren ist! Nur so können dich die Autofahrerinnen und Autofahrer rechtzeitig sehen.